ШАБУРОВСКОЕ СЕЛЬСКОЕ ПОСЕЛЕНИЕ
ПРАВИЛА ЗЕМЛЕПОЛЬЗОВАНИЯ И ЗАСТРОЙКИ

КАРТА ГРАДОСТРОИТЕЛЬНОГО ЗОНИРОВАНИЯ

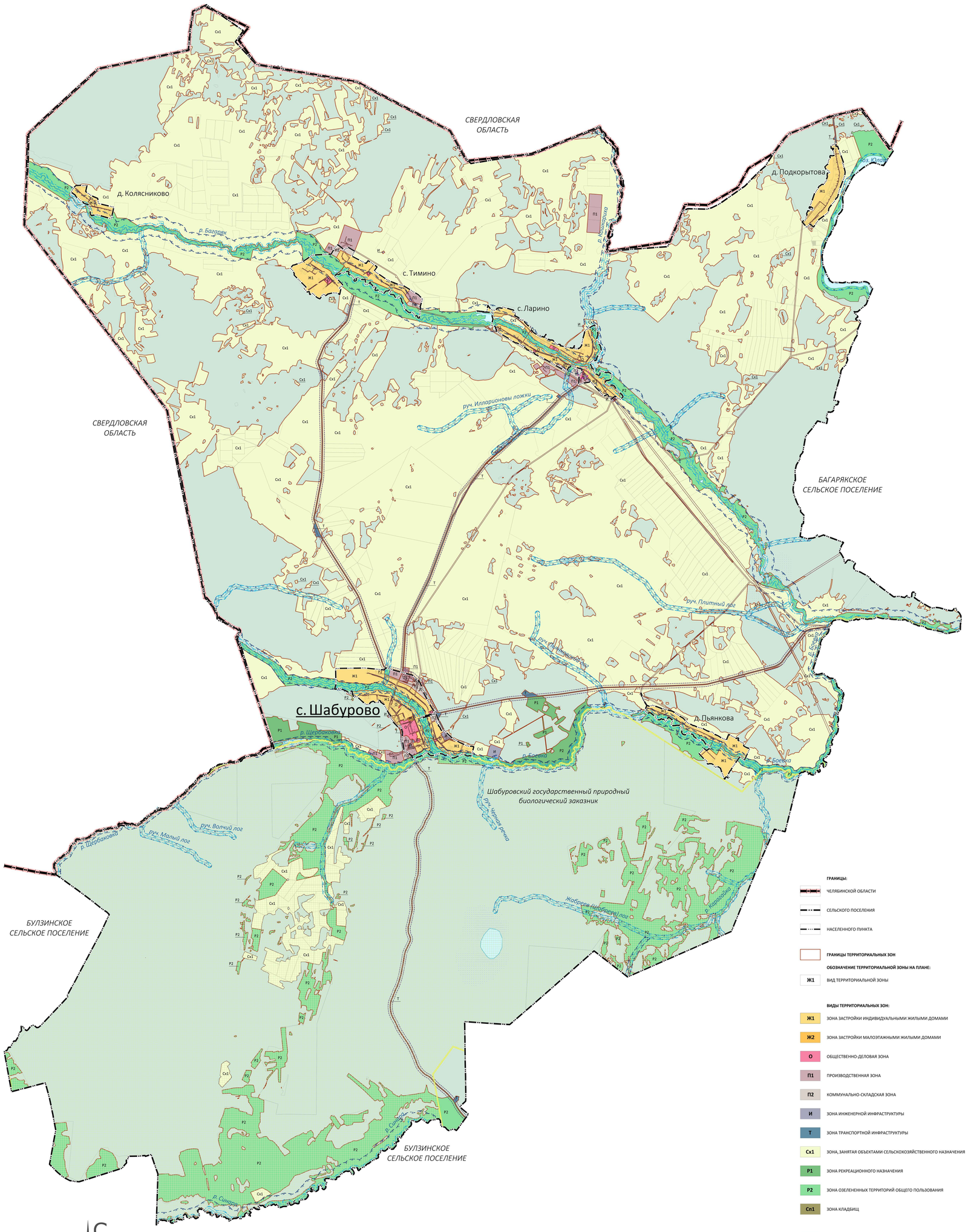

МАСШТАБ 1:25 000
В 1 сантиметре 250 метров

250 0 500 1000 1500 2000 2500

ГРАНИЦЫ:

- ЧЕЛЯБИНСКОЙ ОБЛАСТИ
- СЕЛЬСКОГО ПОСЕЛЕНИЯ
- НАСЕЛЕННОГО ПУНКТА

ГРАНИЦЫ ТЕРРИТОРИАЛЬНЫХ ЗОН

ОБОЗНАЧЕНИЕ ТЕРРИТОРИАЛЬНОЙ ЗОНЫ НА ПЛАНЕ:

Ж1 — ВИД ТЕРРИТОРИАЛЬНОЙ ЗОНЫ

ВИДЫ ТЕРРИТОРИАЛЬНЫХ ЗОН:

- Ж1 — ЗОНА ЗАСТРОЙКИ ИНДИВИДУАЛЬНЫМИ ЖИЛЫМИ ДОМАМИ
- Ж2 — ЗОНА ЗАСТРОЙКИ МАЛОЭТАЖНЫМИ ЖИЛЫМИ ДОМАМИ
- О — ОБЩЕСТВЕННО-ДЕЛОВАЯ ЗОНА
- П1 — ПРОИЗВОДСТВЕННАЯ ЗОНА
- П2 — КОММУНАЛЬНО-СКЛАДСКАЯ ЗОНА
- И — ЗОНА ИНЖЕНЕРНОЙ ИНФРАСТРУКТУРЫ
- Т — ЗОНА ТРАНСПОРТНОЙ ИНФРАСТРУКТУРЫ
- Сх1 — ЗОНА, ЗАНЯТАЯ ОБЪЕКТАМИ СЕЛЬСКОХОЗЯЙСТВЕННОГО НАЗНАЧЕНИЯ
- Р1 — ЗОНА РЕКРЕАЦИОННОГО НАЗНАЧЕНИЯ
- Р2 — ЗОНА ОЗЕЛЕНЕННЫХ ТЕРРИТОРИЙ ОБЩЕГО ПОЛЬЗОВАНИЯ
- Сп1 — ЗОНА КЛАДБИЩ

- ЛЕСНОЙ ФОНД
- ВОДНЫЕ ОБЪЕКТЫ

ЗОНЫ С ОСОБЫМИ УСЛОВИЯМИ ИСПОЛЬЗОВАНИЯ ТЕРРИТОРИИ:

- ГОСУДАРСТВЕННЫЙ ПРИРОДНЫЙ ЗАКАЗНИК
- ЗАЩИТНАЯ ЗОНА ОБЪЕКТА КУЛЬТУРНОГО НАСЛЕДИЯ
- САНИТАРНО-ЗАЩИТНАЯ ЗОНА ПРЕДПРИЯТИЙ, СООРУЖЕНИЙ И ИНЫХ ОБЪЕКТОВ
- ОХРАННАЯ ЗОНА ИНЖЕНЕРНЫХ КОММУНИКАЦИЙ
- ВОДООХРАННАЯ ЗОНА
- ПРИБРЕЖНАЯ ЗАЩИТНАЯ ПОЛОСА
- ПРИДОРОЖНАЯ ПОЛОСА

Д.ПОДКОРЫТОВА, М 1:10000

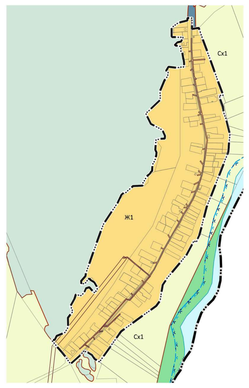

Д.ПЬЯНКОВА, М 1:10000

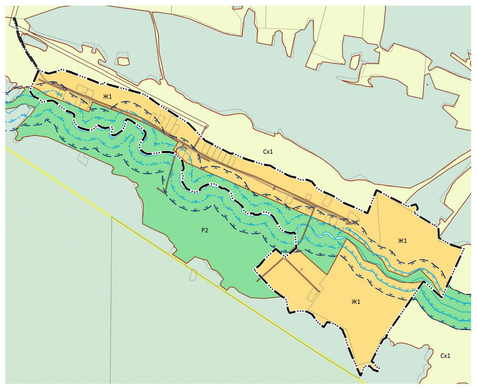

С.ТИМИНО, М 1:10000

С.ЛАРИНО, М 1:10000

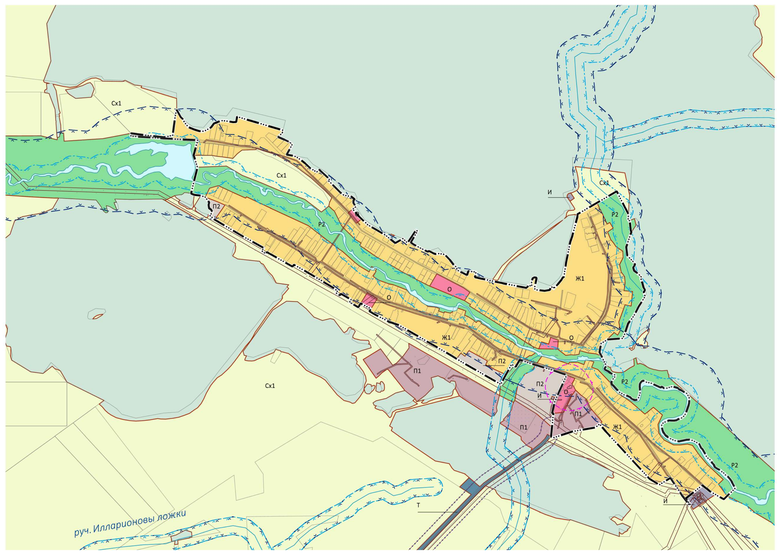

С.ШАБУРОВО, М 1:10000

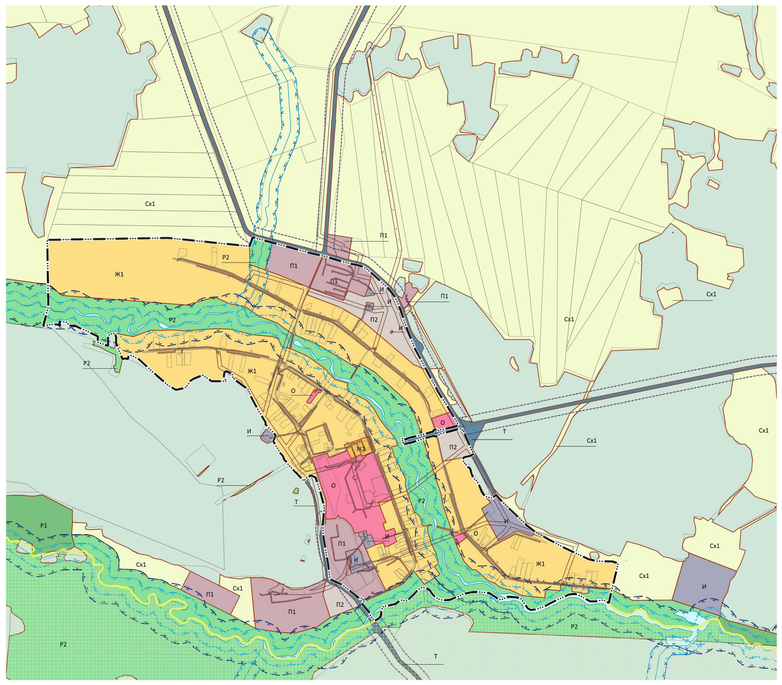

Д.КОЛЯСНИКОВО, М 1:10000

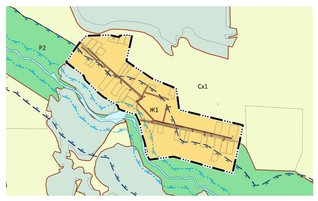

ПК ГОЛОВНОЙ ПРОЕКТНЫЙ ИНСТИТУТ
ЧЕЛЯБИНСКГРАЖДАНПРОЕКТ

РАЗРАБОТКА ПРАВИЛ ЗЕМЛЕПОЛЬЗОВАНИЯ И ЗАСТРОЙКИ
ШАБУРОВСКОГО СЕЛЬСКОГО ПОСЕЛЕНИЯ
КАСЛИНСКОГО МУНИЦИПАЛЬНОГО РАЙОНА ЧЕЛЯБИНСКОЙ ОБЛАСТИ

ПРАВИЛА ЗЕМЛЕПОЛЬЗОВАНИЯ И ЗАСТРОЙКИ ШАБУРОВСКОГО СЕЛЬСКОГО ПОСЕЛЕНИЯ

КАРТА ГРАДОСТРОИТЕЛЬНОГО ЗОНИРОВАНИЯ

ПРЕДСЕДАТЕЛЬ КООПЕРАТИВА — КУРУНОВ С.П.

ОТДЕЛ ГЕНЕРАЛЬНОГО ПЛАНА

НАЧАЛЬНИК ОТДЕЛА — КОЖЕВНИКОВ А.М.
ГЛАВНЫЙ ИНЖЕНЕР ПРОЕКТА — ПОПОВ А.Е.
ГЛАВНЫЙ АРХИТЕКТОР ПРОЕКТА — ТВЕРСКОЙ И.А.
ИНЖЕНЕР ПРОЕКТА — ПОПОВА Д.А.

ШИФР 042-23-11 — ЧЕЛЯБИНСК — 2023